



**КОМИТЕТ ИМУЩЕСТВЕННЫХ ОТНОШЕНИЙ  
АДМИНИСТРАЦИИ ПЕРМСКОГО МУНИЦИПАЛЬНОГО РАЙОНА**

**РЕШЕНИЕ**

о размещении объектов № 298

Пермский край  
Пермский район

26.04.2021

Комитет имущественных отношений администрации Пермского муниципального района разрешает Акционерному обществу «Газпром газораспределение Пермь» (ИНН 5902183841, ОГРН 1025900512670, почтовый адрес: 614000, г. Пермь, ул. Петропавловская, 43)

размещение объекта: «газопровод давлением до 0,6 Мпа, для размещения которого не требуется разрешение на строительство»

на землях государственная собственность на которые не разграничена

на срок 1 год с 26.04.2021г. по 25.04.2022г.

Местоположение: Пермский край, Пермский район, Лобановское с/п, п. Мулянка, ул. Молодежная, к дому 1а.

Приложение: схема предполагаемых к использованию земель или земельных участков.

Председатель комитета  
имущественных отношений администрации  
Пермского муниципального района

(подпись, печать)

Г.В. Мюресов



## Схема предполагаемых к использованию земель или части земельного участка

Объект: Газопровод давлением до 0,6 Мпа включительно, для размещения которого не требуется разрешения на строительство

Местоположение: расположенным по адресу:  
Пермский край, Пермский р-н, Лобановское с/п, п. Мулянка, ул. Молодежная, к дому 1а

Площадь земель или части земельного участка, кв.м.: 75

Категория земель: земли населенных пунктов

Вид разрешенного использования: -

Описание границ смежных землепользователей:

От точки н1 до точки н2 - земельный участок с кадастровым номером 59:32:1220001:2749


От точки н2 до точки н3 - земельный участок с кадастровым номером 59:32:1220001:2747


От точки н3 до точки н1 - земли общего пользования


Каталог координат, м


№ точки границы	X	Y
н1	494879.21	2238984.65
н2	494872.73	2238977.82
н3	494871.58	2238976.61
н4	494875.46	2238971.88
н5	494883.96	2238978.85


### Условные обозначения:


 - предполагаемый участок земель, на которых планируется размещение объекта


 - границы и номер земельного участка, сведения о которых внесены в ЕГРН

 - границы и номер объекта капитального строительства, сведения о которых внесены в ЕГРН

 - граница кадастрового квартала

 - зоны с особыми условиями использования территории, сведения о которых внесены в ЕГРН

 - обозначение запрашиваемого земельного участка

 - характерная точка границ земель или части земельного участка

**59:32:1220001** - номер кадастрового квартала



Масштаб 1:500

Заявитель: \_\_\_\_\_

МП

/ Егошина И.В.

(подпись, расшифровка подписи)

(для юридических лиц  
и индивидуальных предпринимателей)